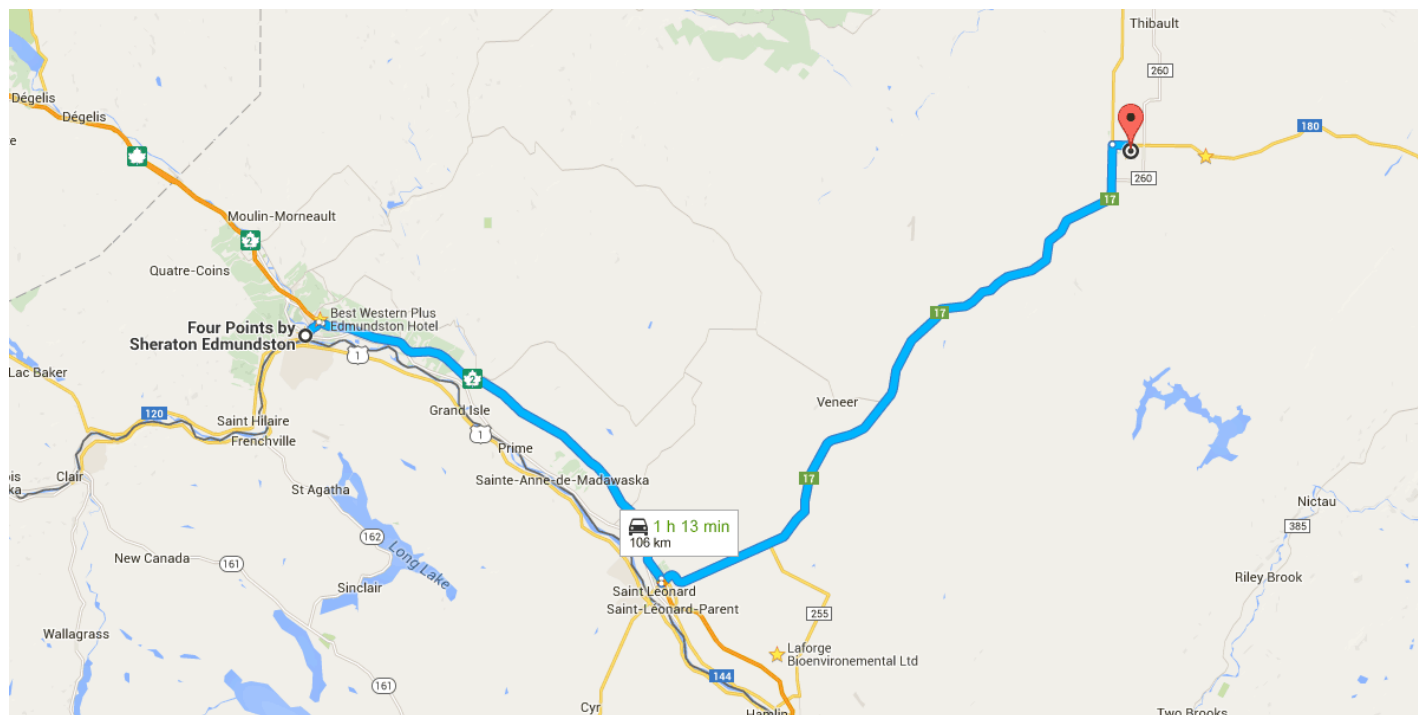




# Itinéraire de Four Points by Sheraton Edmundston à Groupe Savoie Inc, 251 Rte 180, Saint-Quentin, NB



## ○ Four Points by Sheraton Edmundston

100 Rue Rice, Edmundston, NB E3V 1T4

Prendre NB-2 E à partir de NB-120 E

2,3 km/4 min

↑ 1. Aller en direction **sud-ouest** sur **Rue Rice** vers **Rue Conway**

35 m

↙ 2. Tourner légèrement à **gauche** sur **Avenue Laporte**

130 m

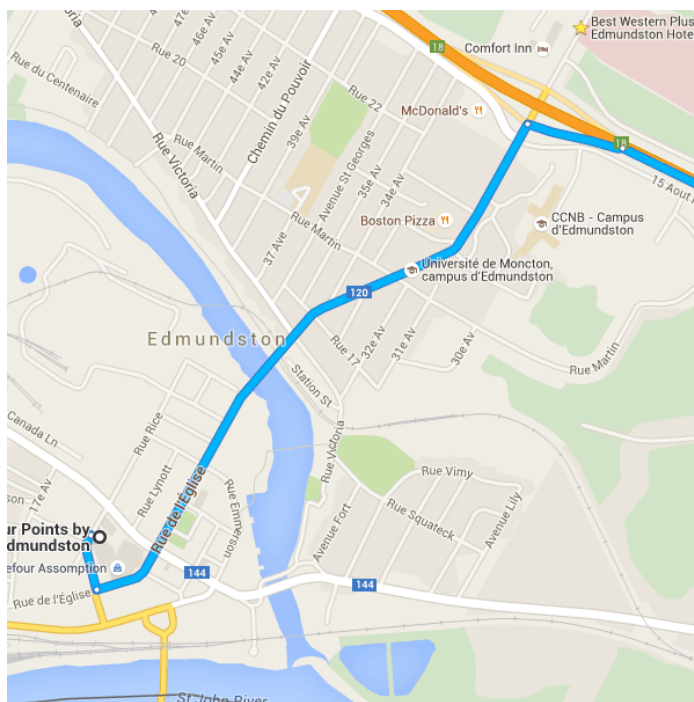
↙ 3. Tourner à **gauche** sur **Rue de l'Église/NB-120 E**

*i* Continuer de suivre NB-120 E

1,8 km

↑ 4. Tourner à **droite** et prendre **Trans-Canada Highway** vers **Fredericton**

270 m



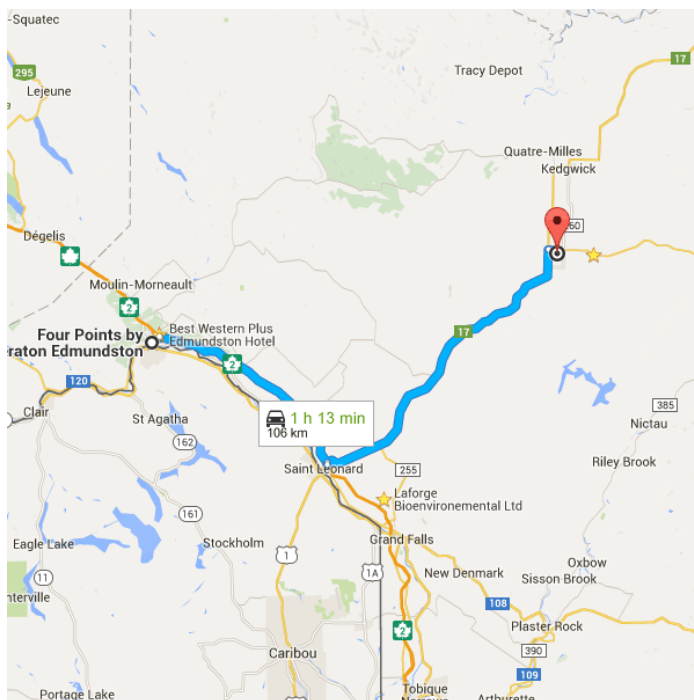
Suivre **NB-2 E** et **NB-17 N** en direction de **Rue Monseigneur Martin E/NB-180 E** à

## Saint-Quentin

102 km/1 h 6 min

5. Suivre **NB-2 E**  
40,1 km
6. Prendre la sortie **58** pour **NB-17** en direction de **Saint-Léonard/Saint Quentin/Campbellton/U.S. 1/Airport**  
450 m
7. Tourner à gauche sur **Rue Saint Jean/NB-17 N**  
61,5 km

 Continuer de suivre NB-17 N

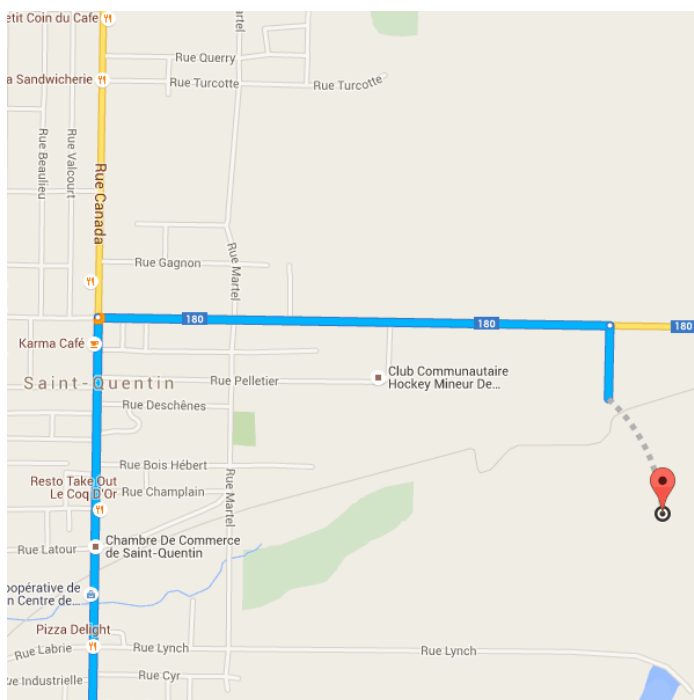


Continuer sur **NB-180 E** jusqu'à votre destination à Saint-Quentin

1,6 km/2 min

8. Tourner à droite sur **Rue Monseigneur Martin E/NB-180 E**  
1,4 km
9. Tourner à droite  
200 m

 Continuer de suivre NB-180 E



## Groupe Savoie Inc, 251 Rte 180, Saint-Quentin, NB

Cet itinéraire est fourni à titre indicatif. Il est possible que vous deviez suivre un itinéraire différent de celui indiqué en raison de travaux, de bouchons, des conditions météorologiques, de déviations ou d'autres perturbations. Veuillez en tenir compte lors de la préparation de votre trajet. Veuillez en outre à respecter le code de la route et la signalisation sur votre trajet.

Données cartographiques ©2015 Google