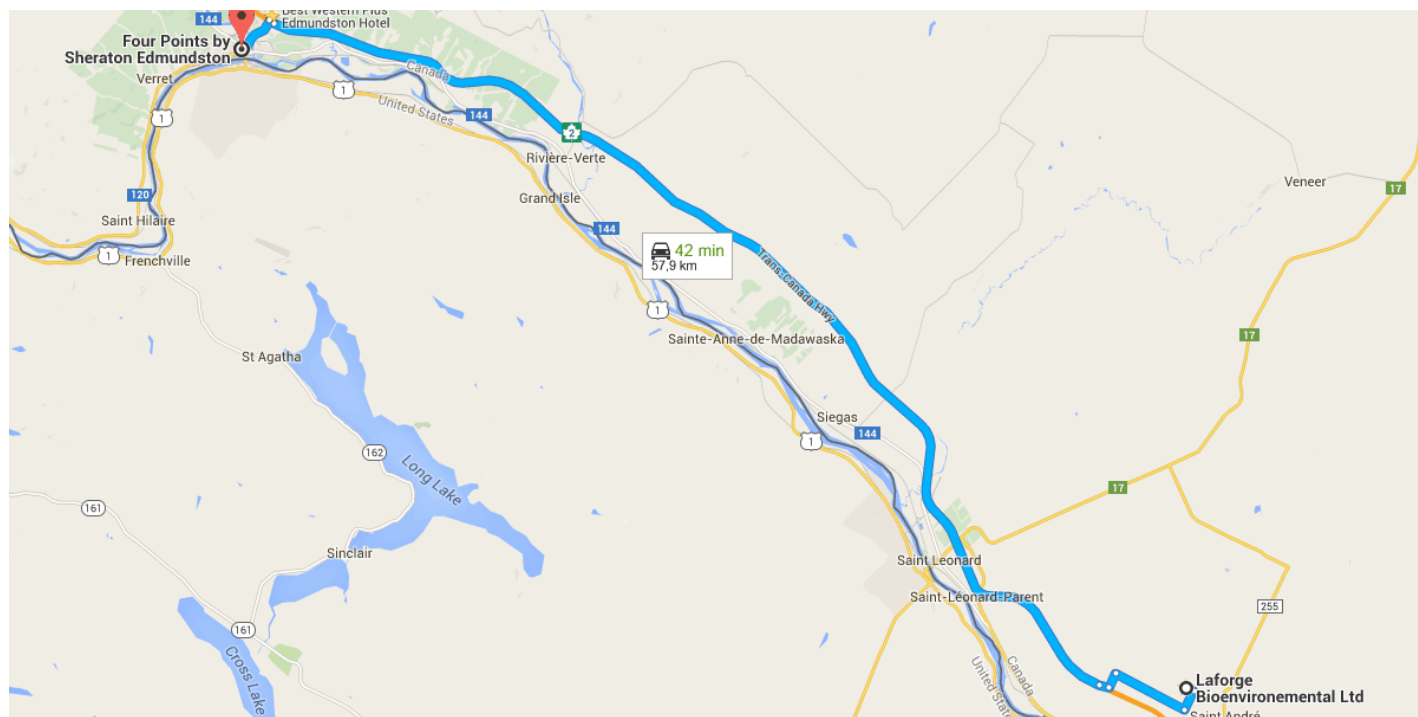




### Itinéraire de Laforge Bioenvironnemental Ltd à Four Points by Sheraton Edmundston



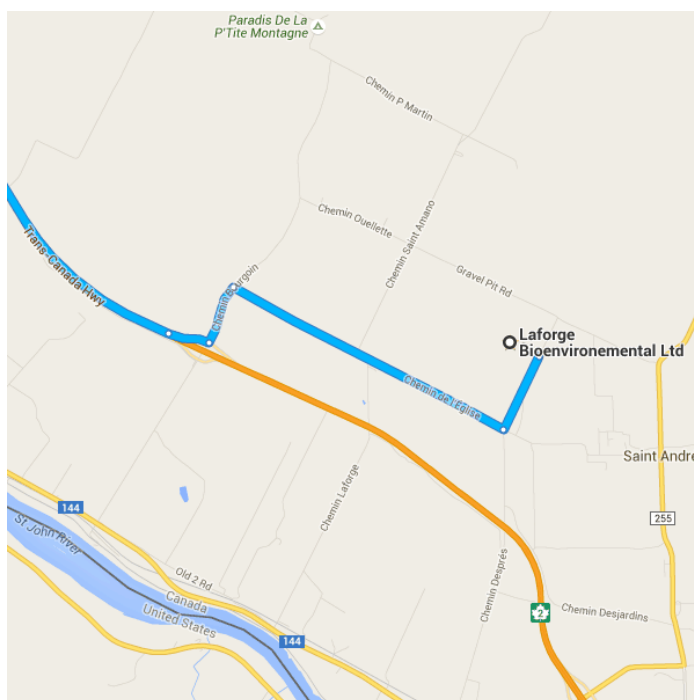
### o Laforge Bioenvironnemental Ltd

290 Ch De L'Eglise, Saint-André, NB E3Y 2X4

Prendre **NB-2 W** à Saint-Léonard à partir de **Chemin de l'Église**

5,5 km/10 min

- ↑ 1. Aller en direction **sud-ouest** sur **Chemin Després Back** vers **Chemin de l'Église**  
900 m
- ↘ 2. Tourner à **droite** sur **Chemin de l'Église**  
3,4 km
- ↙ 3. Tourner à **gauche** sur **Chemin Bourgoin**  
700 m
- ↗ 4. Tourner à **droite** pour rejoindre **NB-2 W**  
450 m

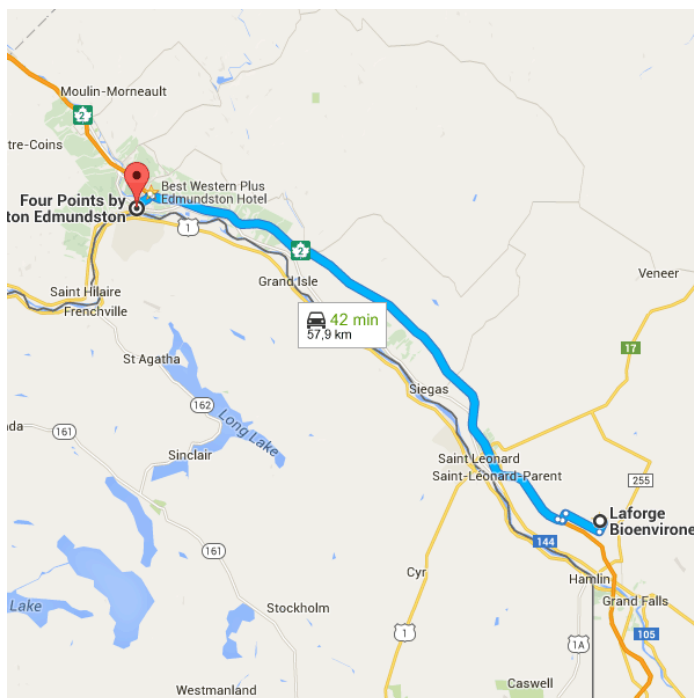


Suivre **NB-2 W** en direction de **Boulevard Hébert/NB-120 W** à Edmundston. Prendre

## la sortie 18 de NB-2 W

50,3 km/28 min

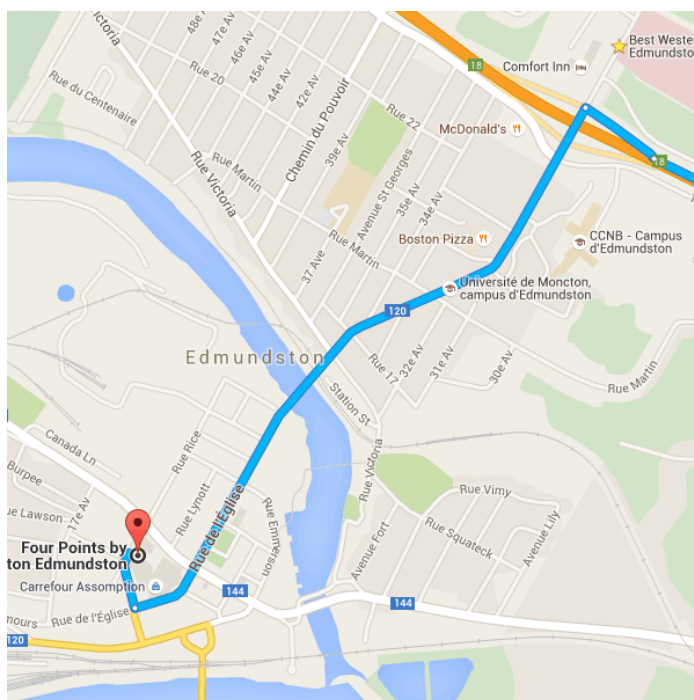
5. Suivre NB-2 W  
50,0 km
6. Prendre la sortie 18 pour NB-120 en direction de NB-161/Nova Scotia 1 Trunk/Edmundston Centre/Lac-Baker/Madawaska Me  
240 m



## Suivre NB-120 W en direction de Rue Rice

2,1 km/4 min

7. Tourner à gauche sur Boulevard Hébert/NB-120 W (panneaux pour NB-161/Nova Scotia 1 Trunk/Edmundston Centre/Lac-Baker/Madawaska Me)  
Continuer de suivre NB-120 W  
2,0 km
8. Tourner à droite sur Avenue Laporte  
130 m
9. Tourner légèrement à droite sur Rue Rice  
La destination se trouve à droite  
35 m



## Four Points by Sheraton Edmundston

100 Rue Rice, Edmundston, NB E3V 1T4

Cet itinéraire est fourni à titre indicatif. Il est possible que vous deviez suivre un itinéraire différent de celui indiqué en raison de travaux, de bouchons, des conditions météorologiques, de déviations ou d'autres perturbations. Veuillez en tenir compte lors de la préparation de votre trajet. Veuillez en outre à respecter le code de la route et la signalisation sur votre trajet.

Données cartographiques ©2015 Google